
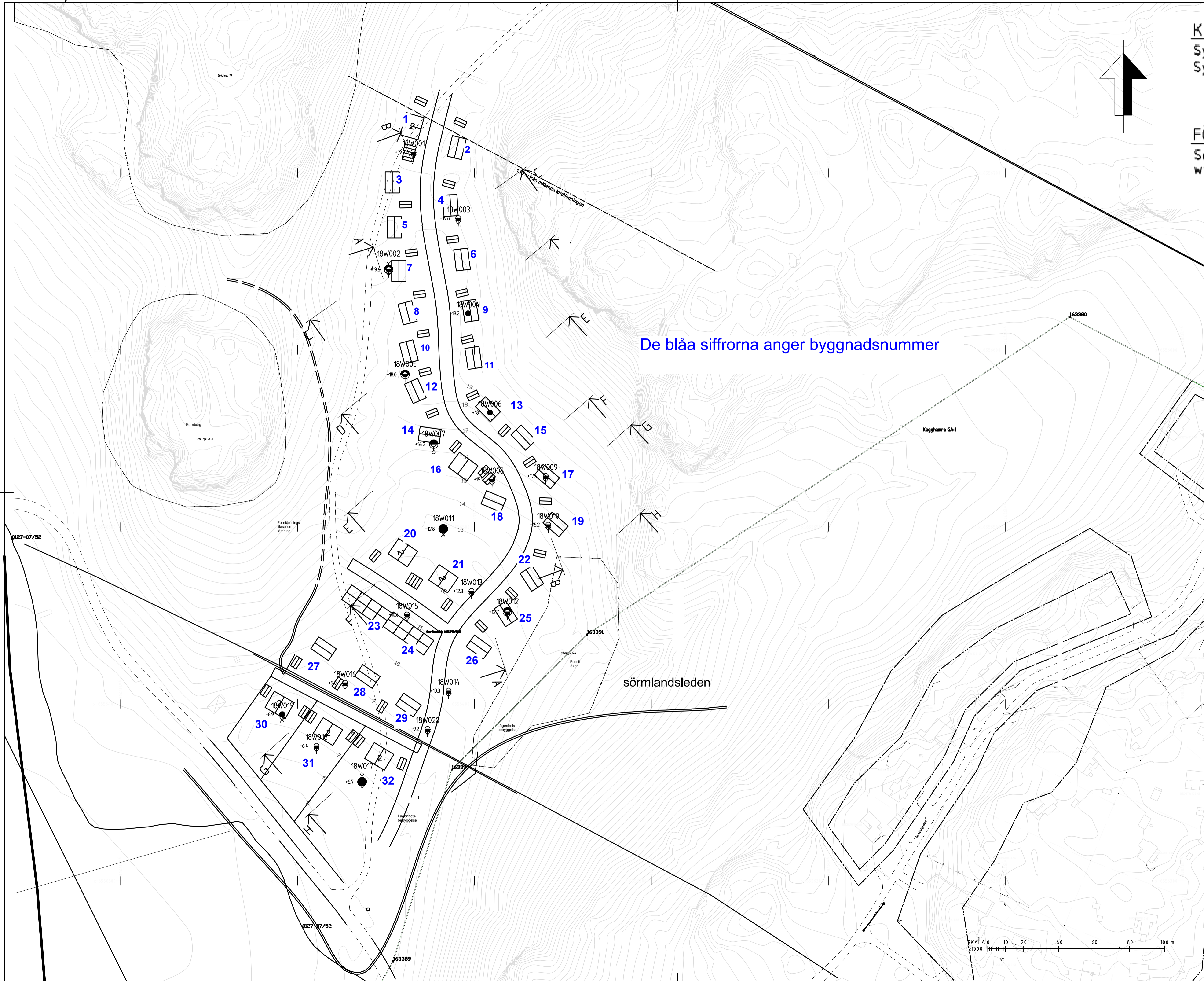


**KOORDINATSYSTEM**  
 System i plan SWEREF 99 18.00  
 System i höjd RH 2000



**FÖRKLARINGAR**  
 Se SGF:s beteckningssystem  
[www.sgf.net](http://www.sgf.net)

De blåa siffrorna anger byggnadsnummer



BET	ÄNDRINGEN AVSER	DATUM	SIGN

Detaljplanskede  
**GRINDSTUGÅN, GRÖDINGE**  
 Skogsbolaget Snäckstavik AB

WSP SAMHÄLLSBYGGNAD  
 AVD. GEOTEKNIK  
 121 88 STOCKHOLM-GLOBEN  
 010-722 50 00  
[www.wsp.com](http://www.wsp.com)



UPPDRAG NR	RITAD/KONSTRUERAD AV	HANDLÄGGARE
10272307	L. LUNDHOLM	Z. HABINNEZHAD
DATUM	ANSVARIG	
2018-10-23	Z. HABINNEZHAD	

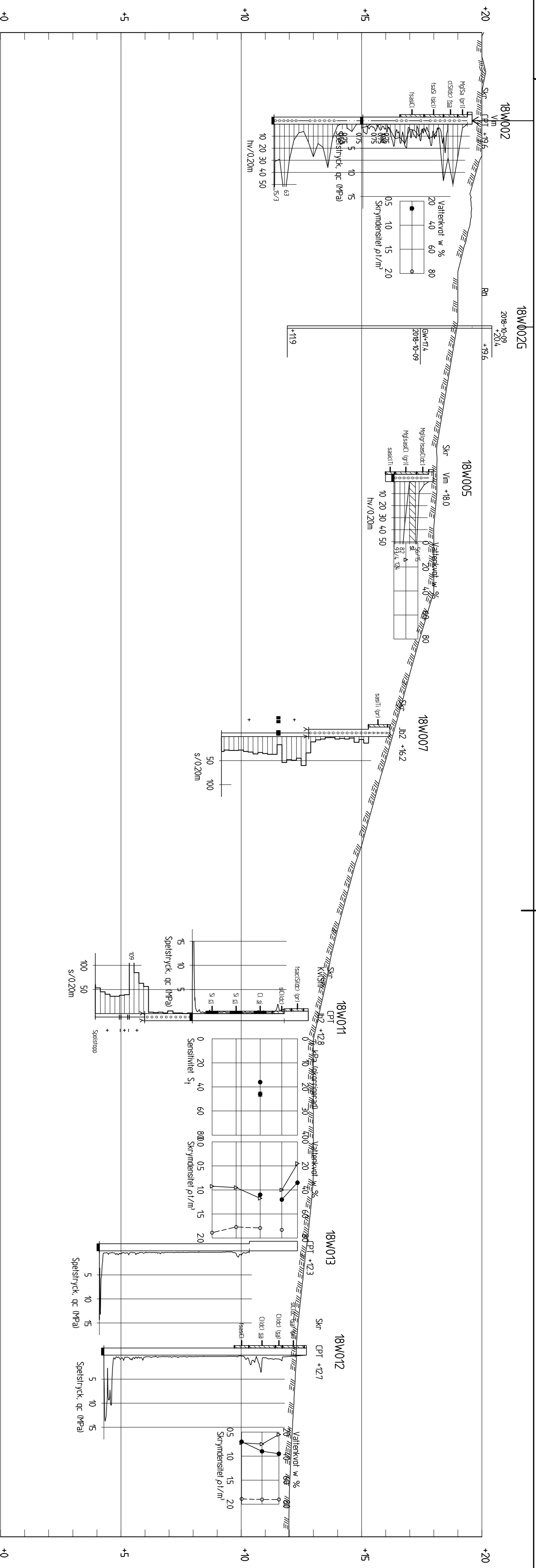
GEOTEKNISK UNDERSÖKNING  
 PLAN

SKALA	NUMMER	BET
1:1000	100G1101	

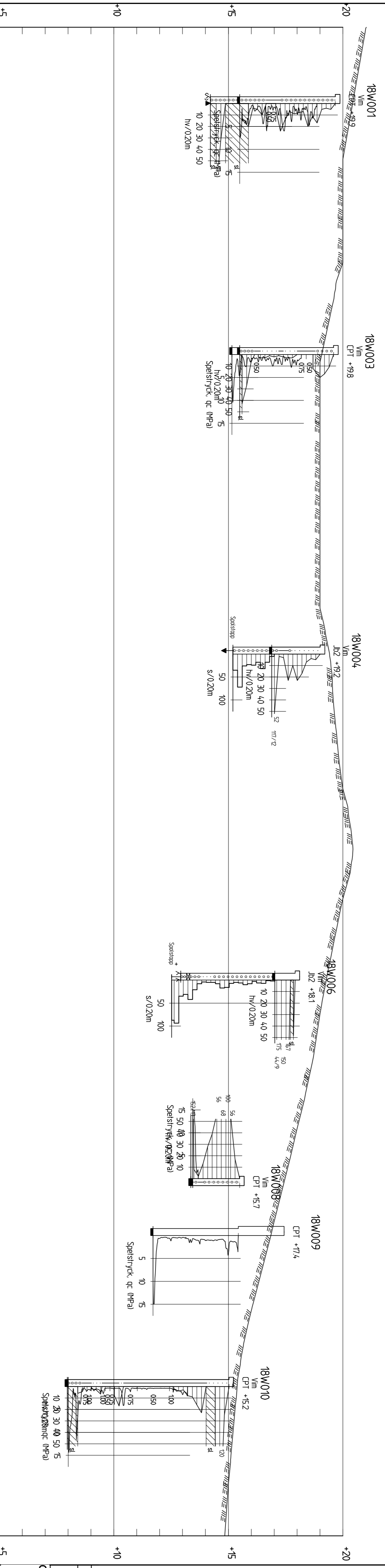


**KOORDINATSYSTEM**  
System i plan SWEREF 99 18.00  
System i höjd RH 2000

**FÖRKLARINGAR**  
Se SGF:s beteckningssystem  
[www.sgf.net](http://www.sgf.net)



SEKTION A-A  
H 1:100 L 1:400



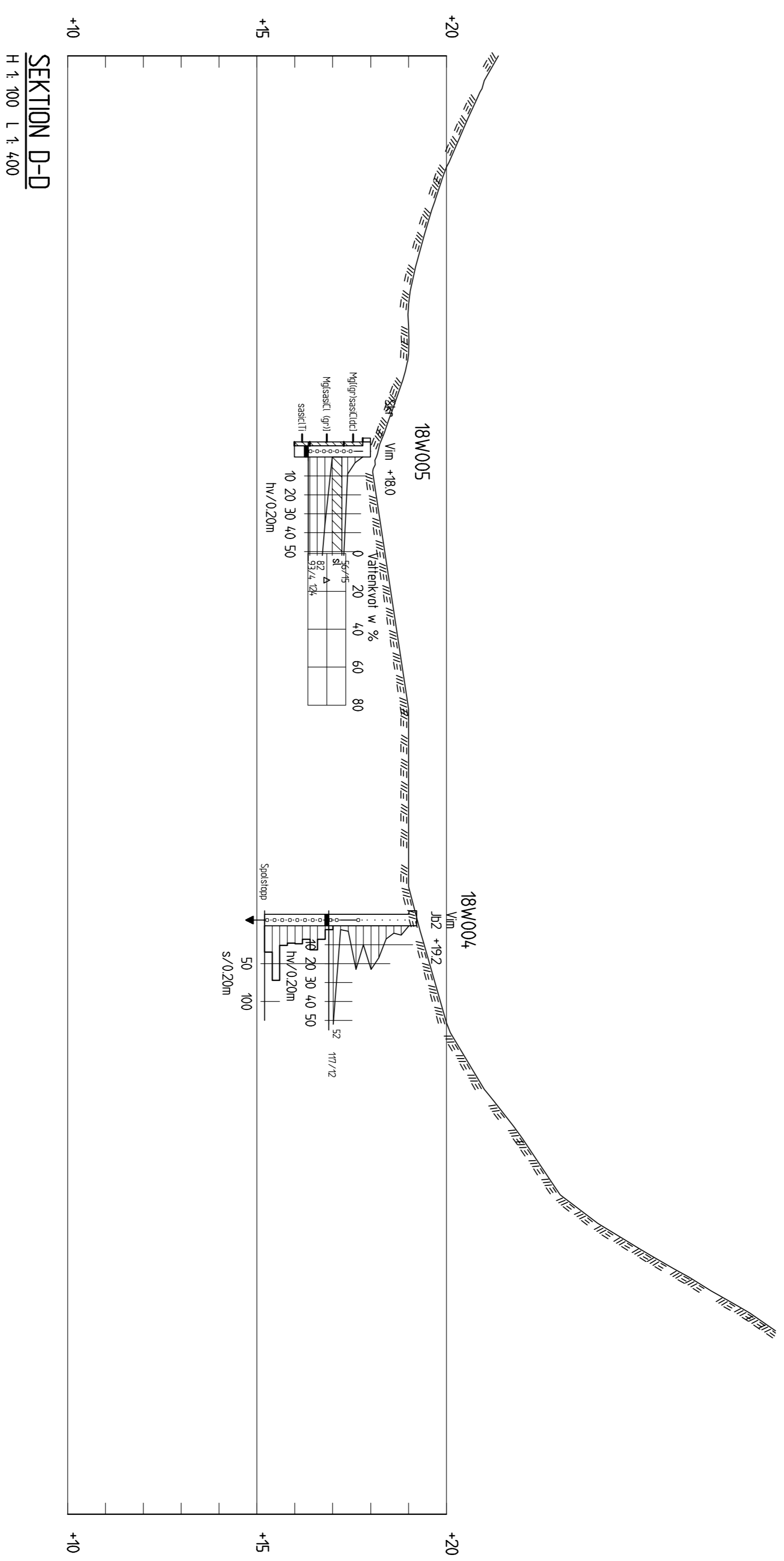
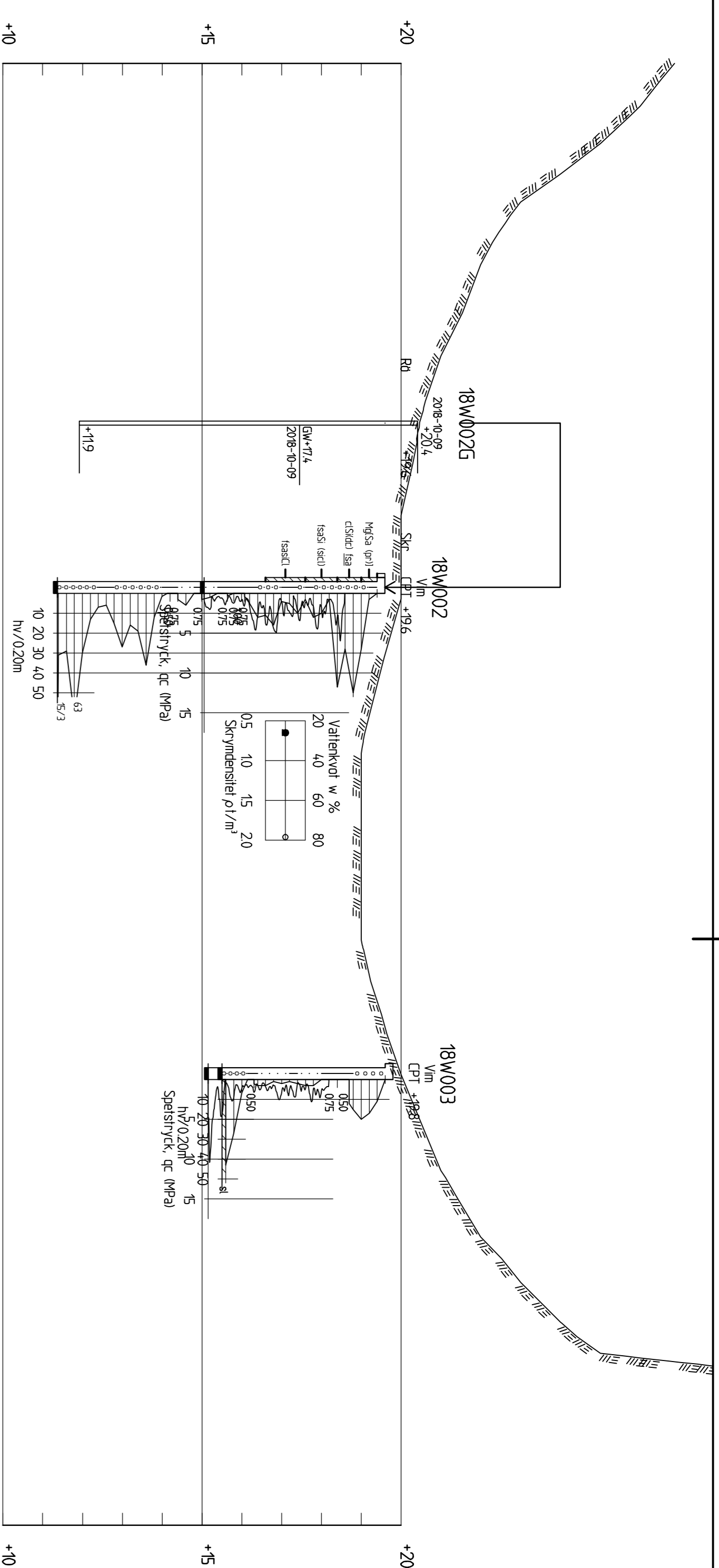
SEKTION B-B  
H 1:100 L 1:400

WSP SAMHÄLLSBYGGNAD AVD. GEOTEKNIK 121 88 STORHÖLJH-GLOBEN 030-722 50 00 <a href="http://www.wsp.com">www.wsp.com</a>		BILÅR/INTEKTERFÄRÅ AV 10272307 2018-10-23		SÄNSKÄR L. LUNDHOLM Z. HABINNEZHAD	
GEOTEKNISK UNDERSÖKNING SEKTION A-A & B-B		GRINDSTUGAN, GRÖDINGE		SÄNSKÄR L. LUNDHOLM Z. HABINNEZHAD	
H 1:100 L 1:400 100G1131		SKALA		BET	



**KOORDINATSYSTEM**  
System i plan SWEREF 99 18.00  
System i höjd RH 2000

**FÖRKLARINGAR**  
Se SGF:s beteckningssystem  
[www.sgf.net](http://www.sgf.net)



BET	ARBIDNINGEN AVSÄR	DATUM	SKALA
	Detailplanskede		
	GRINDSTUGAN, GRÖDINGE		

WSP SAMHÄLLSBYGGNAD  
AVD. GEOTEKNIK  
121 88 STORFÖLH-GLOBEN  
030-722 50 00  
[www.wsp.com](http://www.wsp.com)



BEREDNING	RIKSDIREKTORER	TEKNIKER
02/2307	L. LUNDHOLM	Z. HABINNEZHAD
2018-10-23	Z. HABINNEZHAD	

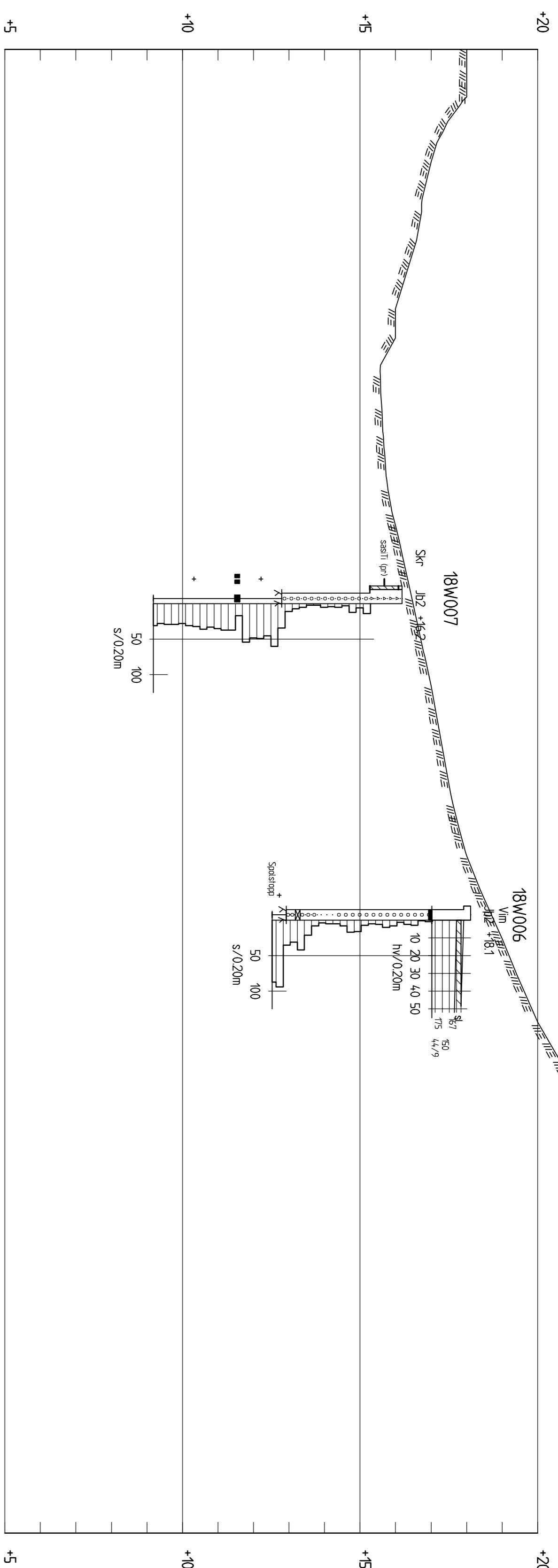
SKALA	NUMMER	BET
H 1:100 L 1:400	100G1132	

GEOTEKNISK UNDERSÖKNING

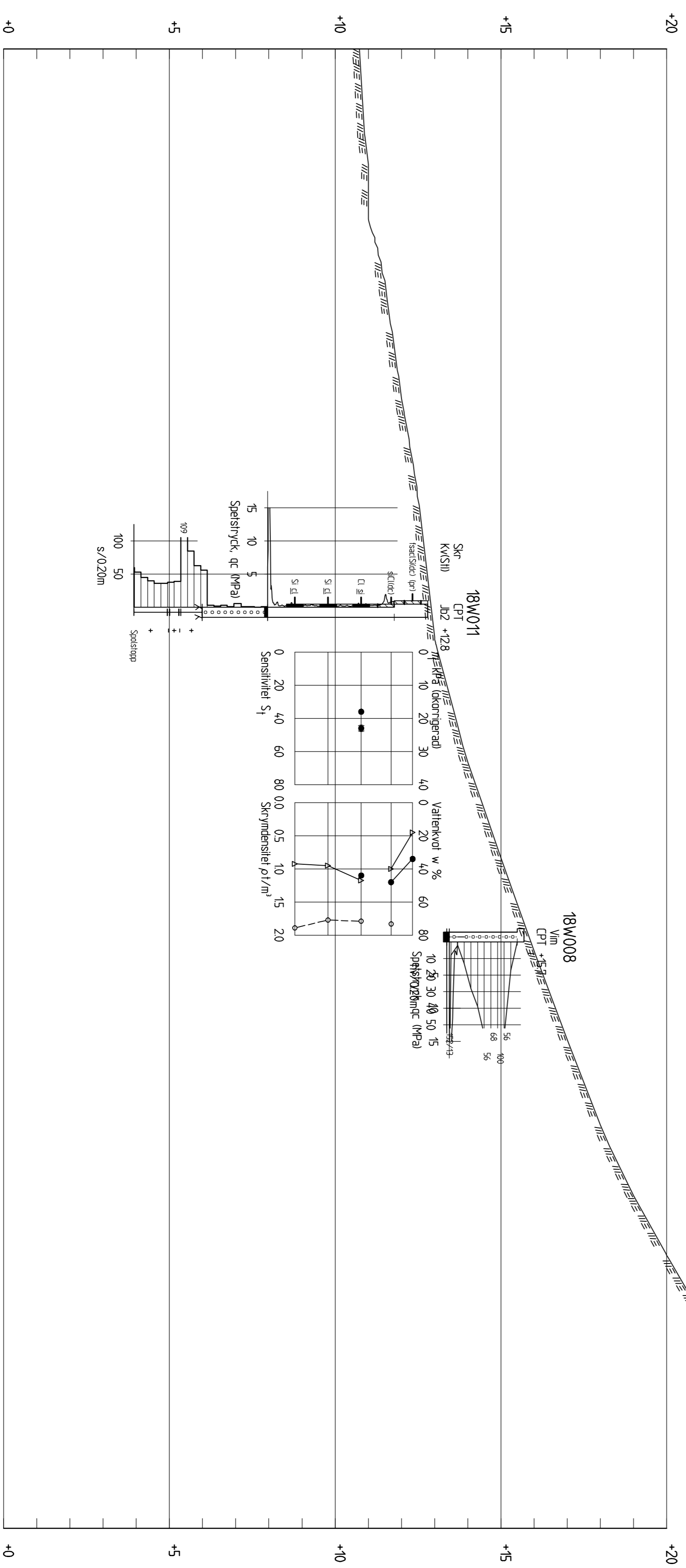
SEKTION C-C & D-D

**KOORDINATSYSTEM**  
System i plan SWEREF 99 18.00  
System i höjd RH 2000

**FÖRKLARINGAR**  
Se SGF:s beteckningssystem  
[www.sgf.net](http://www.sgf.net)



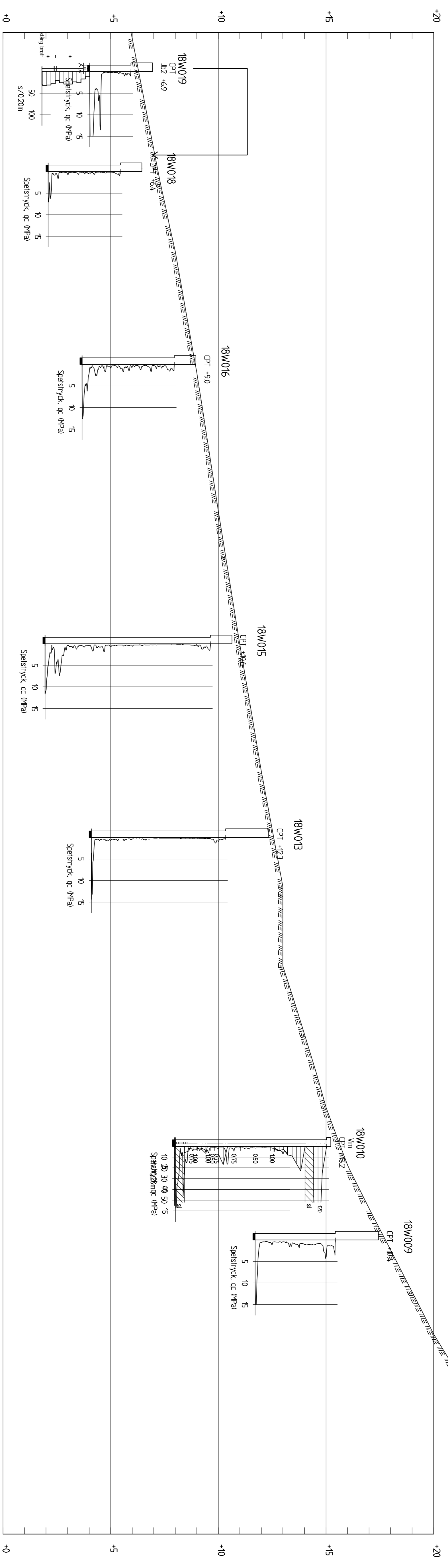
SEKTION E-E  
H 1:100 L 1:400



SEKTION E-F  
H 1:100 L 1:400

BET	ARBIDNING AVSÄR	DATUM	SKALA
<b>Detaljplanskede</b>			
<b>GRINDSTUGAN , GRÖDINGE</b>			
<p>WSP SAMHÄLLSBYGGNAD AVD. GEOTEKNIK 121 88 STORHOLM-GLOBEN 00-722 50 00 <a href="http://www.wsp.com">www.wsp.com</a></p>			
<p>BRÅD/KNUTENBERG &amp; ÅY 10272307</p>		<p>SKANSKABAN L. LUNDHOLM Z. HABINNEZHAD</p>	
<p>2018-10-23 Z. HABINNEZHAD</p>			
<b>GEOTEKNISK UNDERSÖKNING</b>			
SEKTION E-E & F-F			
SKALA	NUMMER	BET	
H 1:100 L 1:400	100G1133		

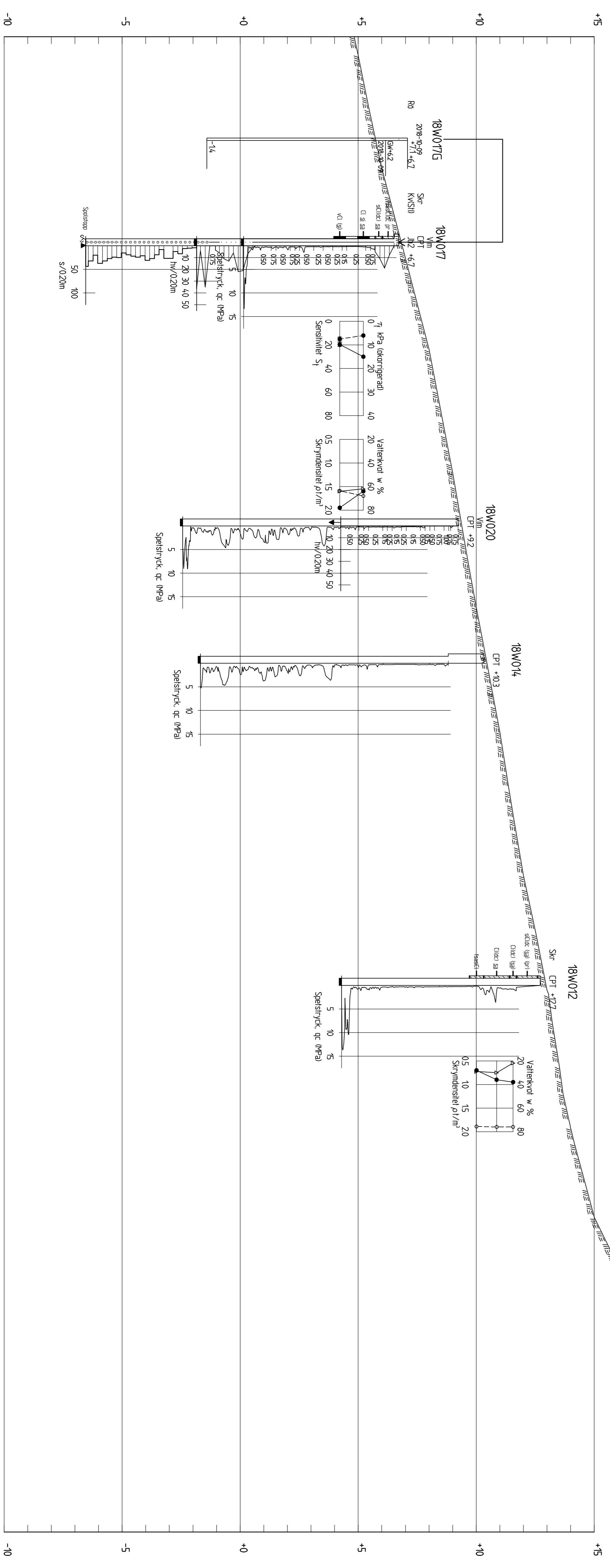




SEKTION G-G  
H 1:100 L 1:400

**KOORDINATSYSTEM**  
System i plan SWEREF 99 18 00  
System i höjd RH 2000

**FÖRKLARINGAR**  
Se SGF:s beteckningssystem  
[www.sgf.net](http://www.sgf.net)



SEKTION H-H  
H 1:100 L 1:400

BET	ARBIDNING AVSER	DATUM	SKALA
<b>GRINDSTUGAN, GRÖDINGE</b>			
WSP SAMHÄLLSBYGGNAD AVD. GEOTEKNIK 121 88 STÖCKERHOLM-GLOBEN 030-722 50 00 <a href="http://www.wsp.com">www.wsp.com</a>			
BEREDARE 02/2307		RIÅD/TEKNIKERFÖRÄD AV L. LUNDHOLM	TEKNIKANS Z. HABINNEZHAD
DATUM 2018-10-23		Z. HABINNEZHAD	
GEOTEKNISK UNDERSÖKNING			
SEKTION G-G & H-H			
SKALA		BET	
H 1:100 L 1:400		100G1134	

